

Miejscowość: Kolonia Piaski-Piaski
Gmina: Zakrzew i Jedlińsk
Powiat: radomski
Województwo: mazowieckie

Objekt: droga powiatowa nr 3509W
Inwestor: PZD w Radomiu
Wiercenie: GEO-DAR Warszawa
Dozór geologiczny: mgr Dariusz Luks

System wiercenia:







Rzędna: 138.00 m n.p.m

Skala 1 : 25

Data wiercenia: 2017-09-03

Wiercenie	Głębokość zwierciadła wody	Stratygrafia	Profil litologiczny		Przelot	Opis litologiczny	Symbol gruntu	Warstwa geotechniczna	Wilgotność	Stan gruntu	ID	IL
	[m.p.p.t]		[m]	[m]								
1	2	3	4	5	6	7	8	9	10	11	12	13
<div><div>▼</div><div>▽</div><div>1.40</div></div>		<div>Czwartorzęd</div> <div>Czwartorzęd</div>	<div><div>1.0</div><div>2.0</div></div>	<div><div></div><div></div><div></div></div>	0.04	Asfalt nasyp niekontrolowany, tłuczeń	nN (tłuczeń)		w	szg	0.5	
				<div><div></div><div></div><div></div></div>	0.20	Piasek średni, żółty						
				<div><div></div><div></div><div></div></div>	1.40	Piasek średni, żółty			nw			
				<div><div></div><div></div><div></div></div>	2.00							

Profil otworu: 14 Rzędna: 137.80 m n.p.m. Data wiercenia: 2017-09-03

Plan techniczny - Rzut planowy - Data: 2017-05-05												
1	2	3	4	5	6	7	8	9	10	11	12	13
	  1.20	Czwartorzęd	Czwartorzęd			Asfalt	Asfalt					
					0.06	nasyp niekontrolowany, tłuczeń	nN (tłuczeń)					
					0.13	piasek próchniczny, szary	PH					
					0.20	Piasek średni, żółty						
			1.0						w			
							Ps	lb		szg	0.5	
					1.20	Piasek średni, żółty						
									nw			
			2.0									
					2.00							